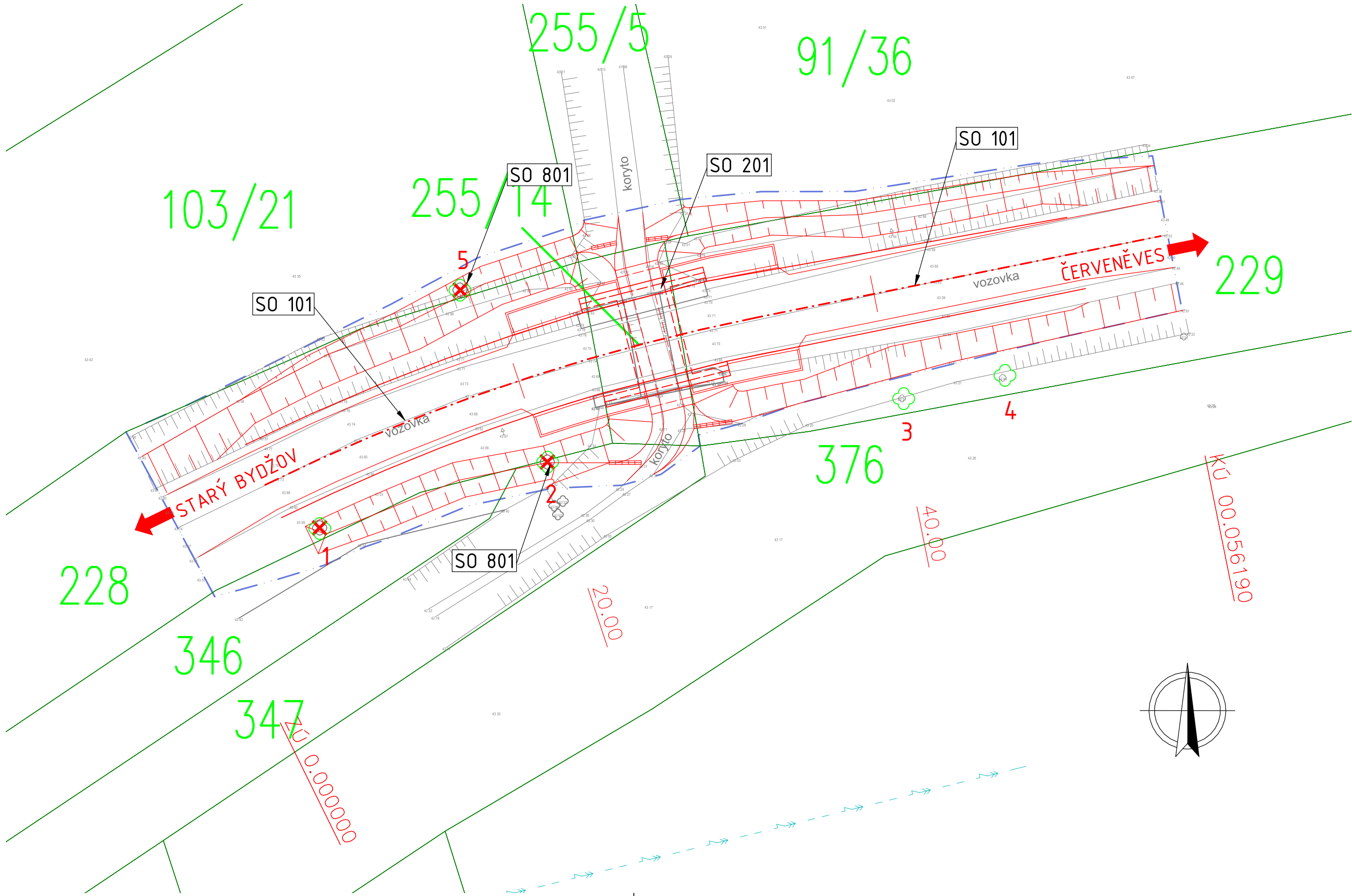


KOORDINAČNÍ SITUACE
 M 1:200



SEZNAM STAVEBNÍCH OBJEKTŮ

- SO 001 – Příprava staveniště
- SO 101 – Komunikace III/32741
- SO 201 – Rekonstrukce mostu ev. č. 32741-1
- SO 801 – Sadové úpravy

LEGENDA INŽENÝRSKÝCH SÍTÍ

- EL. VEDENÍ VN NADZEMNÍ - ČEZ

LEGENDA ČAR






- NÁVRH
- STÁVAJÍCÍ STAV
- HRANICE STAVBY

LEGENDA KATASTR

- HRANICE KAT. ÚZEMÍ
- HRANICE POZEMKU
- ČÍSLO POZEMKU

REVIZE:	PŘEDMĚT ZMĚNY:	VYPRACOVAL:	DATUM:
1			
2			
3			

S-JTSK
 B.p.v.

<div>OBJEDNATEL:</div> <div></div> <div>Královéhradecký kraj Pivovarské náměstí 1245 500 03 Hradec Králové</div>	<div>NÁZEV AKCE:</div> <div>Most ev.č.32741 - 1 Červeněves</div>						
	<div>ČÁST / STAVEBNÍ OBJEKT:</div> <div>SITUAČNÍ VÝKRESY</div>						
	<div>PŘÍLOHA:</div> <div>KOORDINAČNÍ SITUACE STAVBY</div>						
<div>ZHOTOVITEL:</div> <div></div> <div>M - PROJEKCE s.r.o. Resslova 956 500 02 Hradec Králové www.m-projekce.cz</div>	<div>ZODP. PROJEKTANT:</div> <div>Ing. P. MÜLLEROVÁ</div>				<div>PARÉ:</div>		
	<div>VYPRACOVAL:</div> <div>Ing. P. MÜLLEROVÁ</div>						
	<div>KONTROLA:</div> <div>Ing. M. STEJSKAL</div>						
	<div>MĚŘÍTKO:</div> <div>1:200</div>	<div>Č. ZAKÁZKY:</div> <div>19-087-02</div>	<div>STUPEŇ:</div> <div>PDPS</div>	<div>DATUM:</div> <div>05/2021</div>	<div>ČÁST:</div> <div>C</div>	<div>PŘÍLOHA:</div> <div>3</div>	